

## 「尋覓南葵」社區定向110比賽 (奪分式-賽員須知)

期限：2021年12月1日至12月31日

時間：賽員自行安排出發時間

地點：中葵涌。賽區範圍包括：大窩口、葵盛、葵興、葵芳、中葵涌公園、麗瑤、荔景、祖堯、九華徑、華荔等一帶。

形式：奪分式：地圖佈滿不同分值的控制點。賽員由起點出發後，不用依次序到訪各控制點，路線自行選擇，並在限時前返回終點。全程以手機應用程式 MapRun6 進行，包括：領取地圖、記錄出發/完成時間、記錄打卡及路線軌跡、所獲分值等。

起點：葵涌廣場入口前空地(近葵芳港鐵站那邊)。

地圖：1：4000，等高線間距10米之彩色定向地圖 (2019年版)

提示：文字描述

裁判團：梁日禮先生(喇沙書院野外定向會)、劉震奮先生(晉峰行動)、劉子軒先生(童軍定向會)

比賽資訊：「[https://skc.scout-ntr.org/hk/SKC110\\_Or/skcfndskc.html](https://skc.scout-ntr.org/hk/SKC110_Or/skcfndskc.html)」。

MapRun 6 操作：

### 1. 下載手機應用程式 MapRun 6

MapRun 6網頁：<https://maprunners.weebly.com/>



Android：

<https://play.google.com/store/apps/details?id=au.com.fne.maprun6>



iOS：

<https://apps.apple.com/au/app/maprun6/id1550049241>

### 2. 開啟手機應用程式 MapRun 6，

輸入個人資料：

Surname：姓名。

First Name：(請輸入賽員編號)←賽員編號，請參閱網頁內的參賽者名單。

Gender：性別

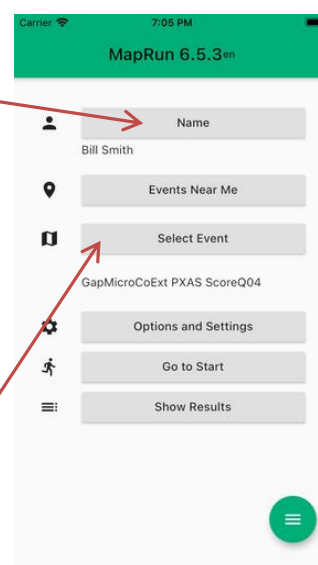
Email Address：電郵地址

Mobile Phone：手機號碼

Year of Birth：出生年份

Postal Code：可省略

Club or Team：(請輸入所屬旅團)←例如：SKC02 或 KR10 等。



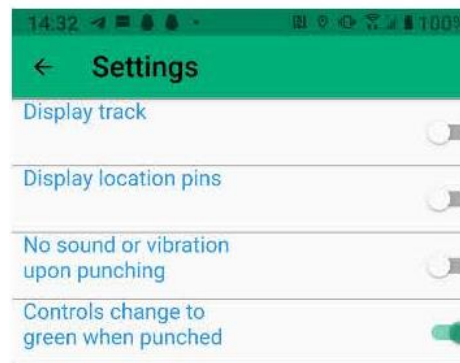
### 3. 選擇活動：

- 開始比賽前，點擊『Select Event』選擇活動：

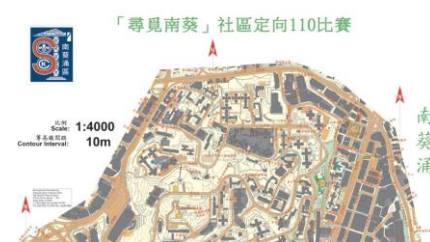
Hong Kong→AAHongKong→SKC→SKC110Trial (奪分式试玩)。

- 返回主目錄，在『Select Event』一欄內顯示「SKC110Trial PZ PXAS ScoreV18」。

4. 調較已到訪控制點的顏色：
- 到目錄，選取『Options and Settings』
  - 在「Event Display」開啟「Controls change to green when punched」。
  - 當到達控制點時，其顏色由紅轉綠色。



5. 領取比賽地圖：
- 點擊『Go to Start』，輸入 Lock Code (即是 PIN)：例如：輸入8192 (奪分式試玩)。
  - PIN no. 正確，畫面出現南葵涌定向地圖 (奪分式試玩)，包括：起點、10個控制點及終點。



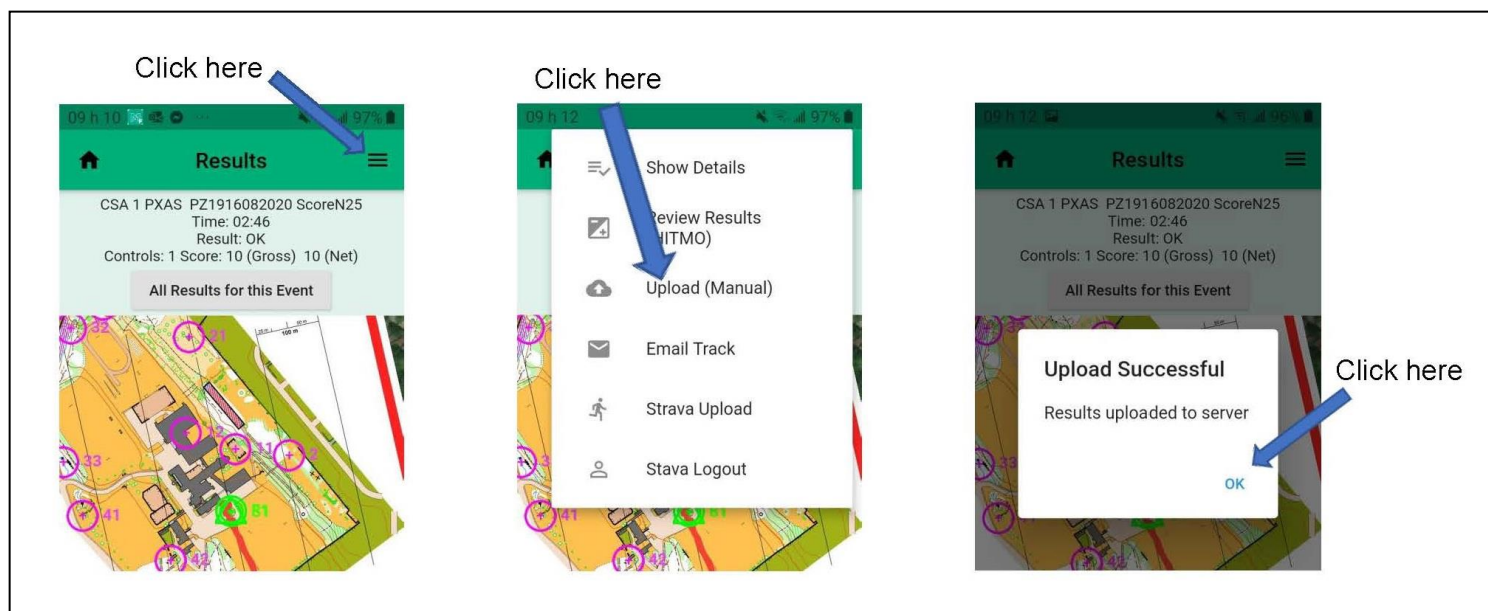
6. 到達起點：
- 當到達起點時，標示將由紫紅色轉為螢光綠色。
  - 例子：(奪分式試玩)，起點為葵芳葵涌廣場入口前空地(近葵芳港鐵站那邊)。
  - 由於起點及終點是同一位置，所示標示
  - 「Time: 00:00」：計時器。



7. 到訪控制點：
- 凡已到訪的控制點，該位置由紫紅色轉為螢光綠色。



## 8. 完成賽事及上載成績：



## 9. 未能正確地到達控制點：

- 當成功到達正確控制點時，其顏色由紅轉綠色。
- 如打到不是自己組別的控制點時，不應理會，繼續向正確編號的控制點進發。

## 10. 到訪控制點時，未能接收GPS訊號：

- 若到達正確控制點時，如在1分鐘內仍未能接收GPS訊號，不應浪費時間，繼續向正確編號的控制點進發。
- 到達終點後，先行上載成績；
- 之後，再「Email Track」到「skcfndskc@gmail.com」聯絡。

## 比賽程序：

1. 下載手機應用程式 MapRun 6，以作比賽之用。
2. 比賽資料，將於2021年12月1日，電郵致所屬旅團領袖。
3. 各參加者須於比賽期限(2021年12月1日至12月31日)內完成賽事；並上載成績記錄。
4. 成績及頒獎，將於活動專頁內公佈。
5. 活動專頁，網址：「[https://skc.scout-ntr.org.hk/SKC110\\_Or/skcfndskc.html](https://skc.scout-ntr.org.hk/SKC110_Or/skcfndskc.html)」。

#### 賽員裝備：

1. 賽員應穿長袖上衣，輕便長運動褲。牛仔褲較厚並不合適。
2. 賽員應穿抓地性能良好之運動鞋，以防滑倒。鞋必須包蹠包趾。
3. 每位賽員必須自行帶備：已安裝 MapRun 6 程式的手提電話及後備電源。
4. 如有需要，可自備食水。

#### 賽區及地圖資料：

1. 賽區為中葵涌一帶。賽區範圍包括：大窩口、葵盛、葵興、葵芳、中葵涌公園、麗瑤、荔景、祖堯、九華徑、華荔等。
2. 主要賽區為都市環境，請遵守交通規則，使用紅綠燈、班馬線、行人天橋及隧道等橫過馬路，小心路面車輛。
3. 部份賽區為公園範圍，內有小徑、樓梯等大部為三合土及石砌路面；若有天雨路滑，請各賽員小心。
4. 部份路旁有水渠坑，地圖可能沒有標示，請各賽員小心。
5. 如遇上花圃、維修工地等，各賽員不得內進。
6. 賽員並沒有使用道路之優先權，請小心遊人及行人。

#### 賽程資料：

| 組別            | 控制點數目 | 基本取得分值 | 滿分   | 限時    |
|---------------|-------|--------|------|-------|
| K組-領袖及會務委員組   | 45個   | 110    | 450分 | 180分鐘 |
| L組-領袖及會務委員公開組 | 45個   | 110    | 450分 | 180分鐘 |

#### 備註：

1. 奪分式比賽時限：180分鐘。
2. 參賽者/隊伍需在限定時間內奪取分數，並於限時內返回終點。
3. 各參賽者/隊伍必需取得總分110分或以上，方可計算排名，最高得分者/隊伍為優勝。
4. 如果參賽者/隊伍獲得同分數，則以完成時間較短的為優勝。超時返回終點將會被扣分(每一分鐘扣5分)，超時10分鐘以上不被計算名次。

#### 投訴及抗議：

1. 賽員對賽事或個人成績的投訴，必須於成績公佈後 3 天，以電郵 skcfindskc@gmail.com 向賽會提出。
2. 賽會將投訴儘快交由裁判團作出處理；有關的決定，由賽會直接通知投訴人。
3. 如對裁判團的投訴處理有所異議，賽員可向賽會提出抗議。
4. 賽會將根據香港定向總會之「定向比賽則例」作處理，有關決定為最後裁決。

比賽規則：

1. 香港定向總會之「定向比賽則例」將適用於本賽事。
2. 奪分式比賽組別：  
雙人組別：E組-小童軍親子組，F組-童軍雙人組；  
個人組別：I組-深資、樂行童軍組、J組-深資、樂行童軍公開組、K組-領袖及會務委員組、L組-領袖及會務委員公開組
3. 奪分式的出發時間，由參賽者自行安排；
4. 如同屬一旅團於同一時段出發，建議每位團員的出發時間相隔2分鐘，以示公允。
5. 奪分式：利用 MapRun 6 手機應用程式，配合徒步到訪不同的控制點，以衛星定位自動打咕。
6. 雙人組的參加者，姓名請填上兩位參加者的姓名。
7. 賽員只可使用手機應用程式 MapRun 6 作賽，不能採用電子定位或導航系統輔助，或接受其他人的協助及支援以完成賽事，否則被取消參賽資格。
8. 是次比賽奪分式比賽時限：180分鐘。
9. 參賽者/隊伍需在限定時間內奪取分數，並於限時內返回終點。
10. 各參賽者/隊伍必需取得總分110分或以上，方可計算排名，最高得分者/隊伍為優勝。
11. 如果參賽者/隊伍獲得同分數，則以完成時間較短的為優勝。超時返回終點將會被扣分(每一分鐘扣5分)，超時10分鐘以上不被計算名次。
12. 賽員須檢查地圖是否屬於自己的組別，若取錯地圖而引致被取消資格，賽會概不負責。
13. 嚴禁作出以下行為，違者取消資格：交換已裝有MapRun流動程式的電話使用、代人出賽或找人替代出賽、跟隨/騷擾其他賽員、請求他人技術上的協助，或技術上協助其他賽員，尤其是與位置和導航相關的問題。
14. 賽員不應在出發區通道上停留，以免阻塞其他賽員或遊人。
15. 賽區為公眾地方，賽員沒有專用權利，應經常保持警惕避免碰撞其他途人，如接獲投訴者，參賽資格將被取消。
16. 凡參加雙人隊際賽之隊伍，兩位隊員之間距離，不可以超越10米，否則將被取消資格。
17. 賽員經過終點後表示已完成比賽，應立刻離開終點，以免影響其他賽員返回終點報到。
18. 完成比賽後，應立刻上載成績。
19. 所有賽員須服從賽會指示。
20. 本比賽規則可隨時修訂，賽會無須於比賽前通知各賽員，但會於比賽前在活動網頁內日公佈。
21. 違反比賽規則將被取消參賽資格。

備註：

1. 凡未滿 14 歲之支部成員，必須由一名成年人監督下進行。
2. 賽員須自行負責個人意外及財物損失的責任，主辦單位及賽會概不負責。
3. 參賽者須自行安排活動當日往返交通及膳食。
4. 賽員往返賽事中心時，請遵守交通規則，留意交通情況，小心車輛。
5. 所有賽員必須尊重其他賽員及行山人士的權利，比賽賽員並沒有使用道路的優先權。請小心遊人，避免碰撞！
6. 賽員須遵守康樂及文化事務處之公園規則及保持地方清潔。

~~~ 完 ~~~